








PRÍLOHA ZÁSAD PZ SNV

Mapa evidovaných hodnotných historických oplotení na území mesta Spišská Nová Ves

- na KpÚ Košice spracoval arch. Róbert Királ' v apríli 2015 -

- VYSVETLIVKY -

-  - HODNOTNÉ KOVÉ OPLOTENIA Z PRELOMU 19. A 20. STOROČIA (OPLOTENIA NAVRHOVANÉ ZA PAMÄTĽODOS - MESTA)
-  - HISTORICKÉ KOVÉ OPLOTENIA NIŽŠEJ UMELECKO-REMESELNEJ NÁROČNOSTI, MLADŠIEHO PŮVODU ALEBO ZACHOVANÉ IBA V TORZÁLNOH STAVE
-  - AUTENTICKÉ MUROVANÉ OPLOTENIA (mimo územia PZ SNV)
-  - HISTORICKÉ MEDZIPARCELAČNÉ MŮRY (na území PZ SNV)
-  - NÁRODNÉ KULTÚRNE PAMÄTKY
-  - ÚZEMIE OCHRANENÉHO PÁSMA PZ SNV
-  - ÚZEMIE PAMÄTKOVEJ ZÓNY SPIŠSKÁ NOVA VES

SKRATKY POUŽITÉ V ZNAČENÍ OPLOTENÍ:

- T - terca (zachovaná len podmurówka a pod.)
- H - obklopenie v štýle historizmu (batikové)
- M - plne murované resp. tehlové oplotenie
- F - obklopenie v štýle funkcionalizmu
- N - konzultívny resp. renštrý novovier oplotenia

